

## Cieszyn

### karta dostępności

#### Informacje podstawowe

📍 Cieszyn, trasa **Rynek** – Głęboka – Stary Targ – Fredry  
Browarna – Śrutarska – Nowe Miasto – Limanowskiego –  
Regera – **Rynek**  
GPS: N 49.7483333, E 18.6327778

☎ +48 33 479 42 48  
✉ [mci@um.cieszyn.pl](mailto:mci@um.cieszyn.pl),  
[it@olza.pl](mailto:it@olza.pl)  
🌐 <http://www.cieszyn.pl/>

#### Opis


Miejska trasa spacerowa prowadząca przez miejsca, gdzie znajdują się główne cieszyńskie zabytki.

Średniej trudności trasę spacerową o długości ok. 2 km można rozpocząć w centrum miasta na rynku ze studnią zwieńczoną figurą św. Floriana, wokół którego stoją podcieniowe kamieniczki, klasycystyczny ratusz i inne efektowne zabytkowe budynki oraz Kościół św. Marii Magdaleny.

Ulicą Głęboką w dół, dalej druga (w kolejności) ulica na prawo - Stary Targ (Madonna z Dzieciątkiem) - ulicą Fredry w stronę Teatru im. A. Mickiewicza i Książnicy Cieszyńskiej. Dalej do góry ul. Głęboką – nad Muzeum Drukarstwa i pierwszą ulicą na prawo Browarną do ul. Śrutarskiej (Studnia Trzech Braci), potem ul. Nowe Miasto do ul. Limanowskiego (Park Pokoju) a stamtąd ul. Regera z powrotem do Rynku.



Od lewej strony: Rynek – Ratusz, Kościół św. Marii Magdaleny, Madonna z Dzieciątkiem




Od lewej strony: Teatr im. Adama Mickiewicza, Książnica Cieszyńska, Studnia Trzech Braci

## Dostępność

### Obszary zewnętrzne


- ❖ Wejście na trasę jest bez barier architektonicznych, szerokie co najmniej 150 cm.
- ❖ Nawierzchnia trasy jest stabilna i w większości równa. Materiał: bruk.
- ❖ Szerokość trasy jest co najmniej 150 cm.
- ❖ Profil trasy w większości płaski, ewentualnie łagodnie falisty (spadek podłużny do 6%), nachylenie podłużne więcej niż 6% na ul. Browarna.
- ❖ Na trasie nie występują ograniczenia w formie stopni, progów lub innych barier, zwężeń itp.
- ❖ Na trasie znajdują się tablice informacyjne i orientacyjne w języku polskim, które są łatwe do odczytania i zrozumienia.
- ❖ Na trasie znajdują się miejsca wypoczynkowe z możliwością siedzenia.



Od lewej strony: Ul. Fredry, ul. Limanowskiego, ul. Głęboka, Park Pokoju – altanka

### Toaleta przystosowana do osób o ograniczonych możliwościach ruchowych

- ❖ Toalety dostosowane do potrzeb osób niepełnosprawnych – ul. Ratuszowa (płatna), w ciągu tygodnia toaleta (bezpłatna) dostępna w ratuszu – klucz do odbioru w biurze podawczym. Poniższe informacje dotyczą obydwu toalet (ul. Ratuszowa i na ratuszu).
- ❖ Drzwi wejściowe do kabiny i wszystkie podejścia do niej są szerokie co najmniej 80 cm, drzwi otwierają się na zewnątrz (z kabiny).
- ❖ Kabina ma wymiar co najmniej 160x160 cm.
- ❖ Obok miski WC jest przestrzeń manewrowa dla wózka (szeroka co najmniej 90 cm), wolna od przeszkód.
- ❖ Poręcz jest tylko po jednej stronie miski WC.
- ❖ Na ratuszu jest do dyspozycji przewijak dla niemowląt. Na ul. Ratuszowej brak przewijaka dla niemowląt.



Toaleta na ratuszu



Toaleta publiczna - ul. Ratuszowa

---

## Usługi i wyposażenie

---

- ❖ Odwiedzenie trasy jest możliwe bez wcześniejszego uzgodnienia.
- ❖ Możliwość wejścia z psem przewodnikiem.
- ❖ Specjalne programy / materiały informacyjne dla dzieci w Cieszyńskim Centrum Informacji (legendy dla dzieci, przewodnik po Cieszynie dla dzieci).
- ❖ Parking z miejscami parkingowymi dla osób niepełnosprawnych – ul. Ratuszowa, ul. Stary Targ

*Data opracowania: 3/2019*