


Stadt Litomyšl (Leitomischl) Zugänglichkeitkarte

Grundinformationen

 Litomyšl, Smetanovo náměstí, 570 01
(Besichtigungsrundgang durch das historische Zentrum
der Stadt)
GPS: N 49.870407, E 16.311422

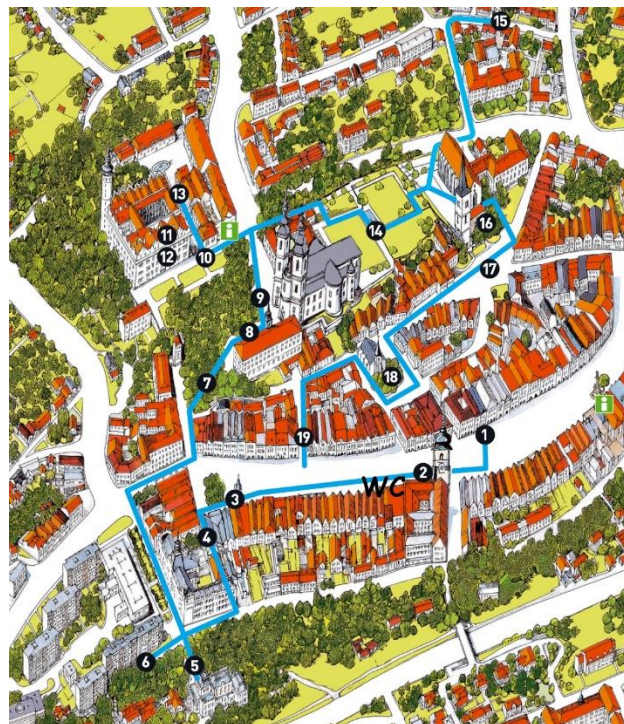
 +420 461 612 161
(Touristeninformationszentrum)
 ic@litomysl.cz
 <https://www.ticlitomysl.cz/>,
<http://www.litomysl.cz/>

Beschreibung

Der Besichtigungsrundgang durch das historische Zentrum der Stadt Litomyšl (Leitomischl), ca. 1,5 km lang, beginnt am Smetana Platz am Renaissancehaus „Zu den Rittern“ mit der Galerie. Auf der Route befinden sich bedeutende Sehenswürdigkeiten der Stadt, unter anderem auch das Schlossareal, das zum UNESCO Weltkulturerbe gehört. Die Karte des empfohlenen Rundgangs ist ein Bestandteil des Flugblaes, das kostenlos im Infozentrum oder auf den Webseiten des Infozentrums <https://www.ticlitomysl.cz/e-letaky/17-e-letaky/litomysl> erhältlich ist. Das Informationszentrum Litomyšl bietet begleitete Besichtigungen durch den historischen Stadtkern für Gruppen oder Einzelpersonen an. Die Besichtigung dauert 1 – 2 Stunden.

Die Besichtigungsrouten:

1. Smetatna-Platz, das Haus „Zu den Rittern“
2. Rathausturm mit astronomischen Uhr
3. Denkmal von Bedřich Smetana
4. Pädagogische Mittelschule
5. Smetana Haus (Theater, barrierefreier Zugang von hinten mit Rampe)
6. Promenade entlang des Flusses Loučná
7. Denkmal von Alois Jirásek
8. Regionalmuseum
9. Kirche Das Auffinden des hl. Kreuzes (barrierefreier Zugang)
10. Schlossgarten und Park (barrierefrei)
11. Schloss (Untergeschoss barrierefrei, ansonsten Treppen – nach vorheriger Absprache min. 3 Tage im Voraus ist es möglich einen Treppensteigergerät zum 1. Stockwerk zu nutzen, nicht für elektrische Rollstühle geeignet).
12. Schlossgewölbe (ist nicht barrierefrei, Stufen)
13. Geburtshaus von Bedřich Smetana (wenige Stufen)




Quelle: Touristeninformationszentrum Litomyšl

14. Klostergärten (barrierefrei)
15. Museum Josef Váchala Portmoneum (Stufen)
16. Kloster Das Erheben des hl. Kreuzes (barrierefreier Zugang)
17. Šanta-Platz
18. Toulovcov-Platz
19. Smatana-Platz

Zugänglichkeit

Außenräume - Route

- ❖ Es handelt sich um eine Außenroute, welche durch die Straßen und Gassen des historischen Zentrums von Leitomischl führt. Es wird empfohlen mit der Besichtigung auf dem Smetana-Platz zu beginnen.
- ❖ Der Zugang zur Route ist barrierefrei und auf keine Weise eingeschränkt. Den Smetana-Platz kann man mit dem Auto erreichen.
- ❖ Die Route hat befestigte und ebene Oberflächen (ohne größere Mängel). Material: Pflaster (Steinpflaster, in der Nähe der Kirche Die Erhebung des hl. Kreuzes große Pflastersteine), Asphalt, verdichteter Sand.
- ❖ Die Breite der Route ist auf dem gesamten Rundgang min. 150 cm.
- ❖ Routenprofil: der meiste Teil der Strecke verläuft auf einem ebenen oder leicht gewellten Terrain.
- ❖ Auf der Route kommen zwei schwierigere Abschnitte für Besucher mit dem Rollstuhl oder Kinderwagen vor, und zwar im Abschnitt Jiráskova Str. zum Schlossareal (cca 270 m, Abschnitt zwischen Stationen 7 und 8), wo die Steigung 6 -8 % beträgt (Möglichkeit im kleinen Bogen um die Fahrstraße herum aufzusteigen). Im Abschnitt von den Klostergärten zum Šanta-Platz (cca 100 m, Abschnitt zwischen Stationen 16 und 17) ist ein Gefälle von 8 – 9 % und um die Kirche Die Erhebung des hl. Kreuzes herum gibt es zusätzlich Stufen. Diesem Bereich kann man ausweichen, in dem man die Kirche über die Straßen Zámecká – Rektora Stríteského – Šanta-Platz umgeht.
- ❖ Auf der Route gibt es Informations- und Orientierungstafeln, welche gut lesbar und verständlich sind. Die Aufschriften an den Tafeln sind auf Tschechisch und Englisch.
- ❖ Auf der Route gibt es Ruheplätze zum Sitzen.



Von links: Haus „Zu den Rittern“ (Routenanfang), Smetana-Platz



Von links: Schlossanhöhe, Schloss



Von links: Klostergärten, Park Wasserfälle



Von links: Kirche Erhebung und der Weg zum Marktplatz, Markierung in der Stadt

Behindertentoilette

- ❖ Auf der Route befinden sich mehrere öffentlich zugängliche Behindertentoiletten: Smetana-Platz (im ehemaligen Rathausgebäude), auf dem Schlossgelände (hinter dem Kutschenhaus) und in den Klostergärten (neben dem Klosterkeller).

Parameter Behindertentoilette:

- ❖ Die Eingangstür hat eine Breite von min. 80 cm und wird nach Außen geöffnet. An der Tür ist ein Haltegriff angebracht.
- ❖ Die Kabinenmaßen sind min. 160 x 160 cm.
- ❖ Neben dem WC ist ausreichend Platz für den Rollstuhl (min. 90 cm breit). Dieser ist frei von jeglichen Einrichtungsgegenständen, wie Abfalleimer, Waschbecken oder ähnlichem.
- ❖ An beiden Seiten vom WC sind Haltegriffe angebracht.
- ❖ Ein Wickeltisch steht zur Verfügung (nur am Smetana-Platz).



Von links: Toilette Smetana-Platz, Toilettengebäude in den Klostergärten, Toiletten in den Klostergärten



Von links: Gebäude mit Toiletten auf dem Schlossgelände, Eingang Behindertentoilettenkabinen auf dem Schlossgelände

Dienste und Ausstattung

- ❖ Die Rundgangbesichtigung kann ohne vorherige Absprache möglich und kann mit einem Assistenz/Blindenführhund absolviert werden, außer in den Klostergärten.
- ❖ Ein Audioreiseführer mit detaillierter Routenbeschreibung auf Tschechisch, Deutsch und Englisch steht zur Verfügung und kann gegen eine Gebühr im Infozentrum ausgeliehen werden. Es handelt sich nicht um einen Audioreiseführer mit angepasster Beschreibung für sehbehinderte Personen.
- ❖ Geführte Besichtigungen des Stadtzentrums auf Tschechisch, Deutsch und Englisch. Die Besichtigungen werden vom Informationszentrum organisiert.
- ❖ Kinderspielplatz (Wasserwälle, Schlossanhöhe) und Kinderecke im Informationszentrum (auf dem Marktplatz und auch im Schlossareal) oder im Regionalmuseum.
- ❖ Spezielle Programme/Informationsmaterialien für Kinder – nach aktuellem Angebot, auf Anfrage im Infocenter.
- ❖ Parkplatz mit Behindertenparkplätzen auf dem Smetana-Platz.
- ❖ Auf der Route befinden sich: ein Souvenirgeschäft im Informationszentrum auf dem Marktplatz und auf der Schlossanhöhe (nicht barrierefrei).
- ❖ Entlang der Route befindet sich eine Reihe gastronomischer Einrichtungen.

Bearbeitet am: 11/2022